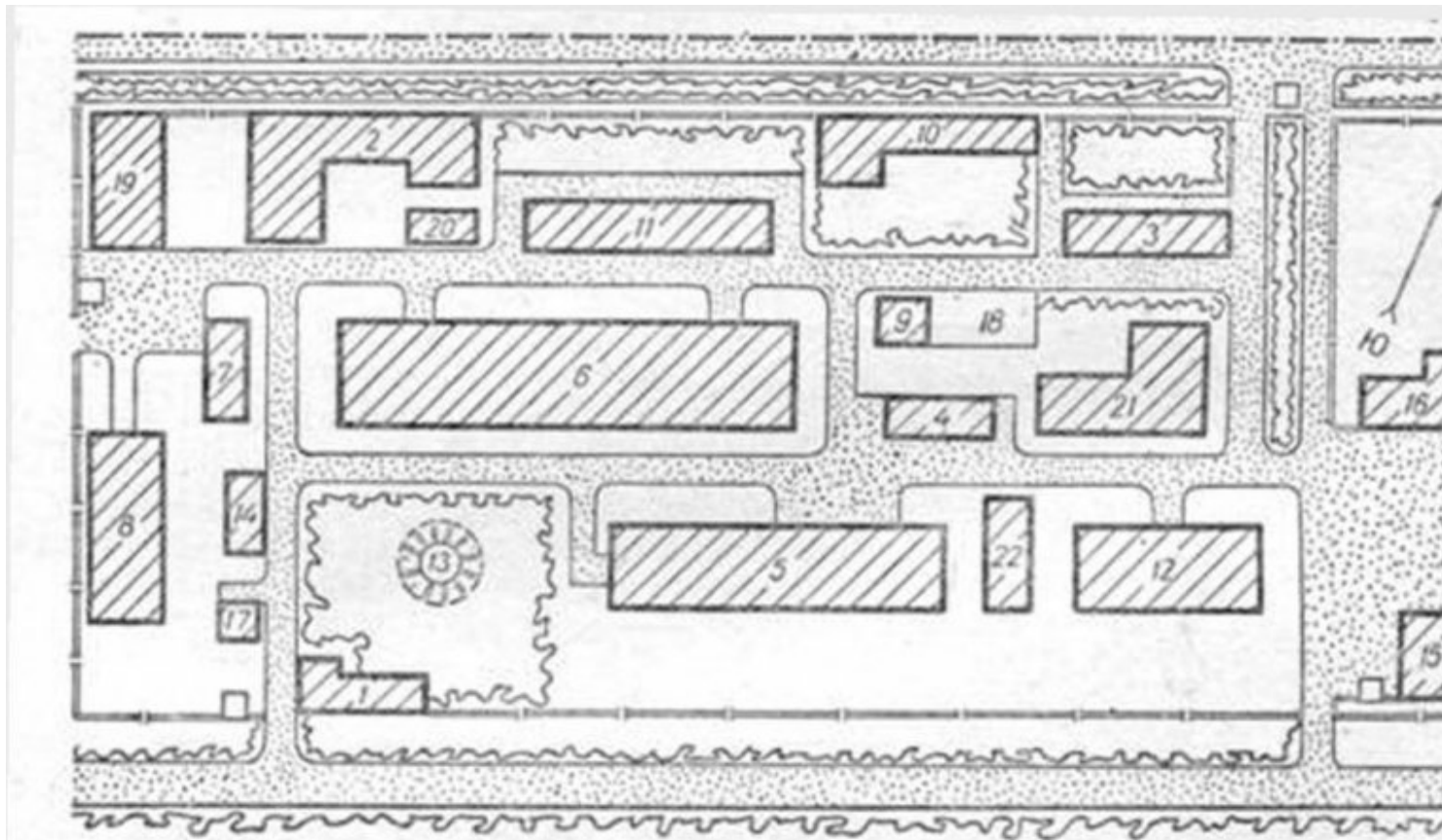


Генеральным планом называется чертёж, на котором показано расположение проектируемых и существующих строений, а также рек, дорог, зелёных насаждений и т. п.





Поскольку генеральным планом преследуется лишь цель дать представление о том, где и как будут расположены проектируемые сооружения и каким образом они будут увязаны с путями сообщения или соседними строениями, все данные на генеральном плане показываются схематически условными знаками без излишней подробности.

На фиг. 513 приведён генеральный план асбоцементного завода.



Фиг. 513.

Принятые условные обозначения:

-  Строения
-  Асфальтовое покрытие
-  Зеленые насаждения
-  Стрoжебные посты

20. Ремонтно-механический цех.
21. Сварочный цех.